


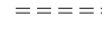











KÄRSÄMÄEN OPASKARTTA

Merkkien selitykset

-  Valtakunnallinen tai seudullinen tie
-  Rakennettu katu tai tie
-  Rakennettu kevytliikenteen väylä
-  Rakentamaton liikenneväylä
-  Asuntoalue
-  Julkisen rakennuksen tontti
-  Teollisuusalue
-  Metsä
-  Puisto
-  Joki
-  Pelto tai niitty

