

Maanmittauslaitos
Opastinsilta 12 C
PL 84
00521 Helsinki

Siirtoehdotus Siikalatvan kunnasta Haapaveden kaupunkiin ja Kärsämäen kuntaan siirrettäväksi ehdotetuista erillisistä alueista (enklaaveista)

Maanmittauslaitos on pienten erillisten alueiden siirtämisestä kunnasta toiseen annetun lain (1197/1997) 3 §:n nojalla laatinut seuraavan luettelon niistä erillisistä alueista eli enklaaveista joita Maanmittauslaitos ehdottaa siirrettäväksi päätöksellään *Siikalatvaan kunnasta Haapaveden kaupunkiin ja Kärsämäen kuntaan*. Luettelon liitteenä on kartat siirrettäväksi esitetyistä alueista. Edellytykset alueiden siirrolle on määrätty edellä mainitun lain 2 §:ssä.

Em. lain mukaan siirtoehdotus tulee antaa tiedoksi hallintolain 62 a §:n mukaisella julkisella kuulutuksella viranomaisen verkkosivulla ja kuulutus tulee julkaista myös asianomaisessa kunnassa kuntalain 108 §:n mukaisesti kunnan verkkosivuilla, jonka lisäksi luettelosta ilmoitetaan kirjeellä asianomaisille kunnille ja niiden alueiden omistajille, jotka osoitetietoineen saadaan kohtuullisesti selville.

Tämä luettelo karttoineen on nähtävillä 29.4.2021 – 7.6.2021 julkista kuulutusta varten Maanmittauslaitoksen verkkosivuilla osoitteessa: <https://www.maanmittauslaitos.fi/kuulutukset> (muut kuulutukset).

Asianomaisille kunnille ja maanomistajille varataan mahdollisuus tehdä huomautuksia luettelon sisältyvistä siirtoehdotuksista 30 päivän sisällä siitä kun julkinen kuulutus katsotaan saadun tiedoksi. Julkinen kuulutus katsotaan saadun tiedoksi seitsemäntenä päivänä sen julkaisemisesta viranomaisen tietoverkossa.

Näin ollen mahdolliset huomautukset on toimitettava kirjallisina Maanmittauslaitoksen kirjaamoon viimeistään **7.6.2021**. Huomautuksen yhteydessä on mainittava asian asiatunnus MML 21806/04 03 01/2021.

Huomautusten tekemiseen varatun ajan kuluttua Maanmittauslaitos tekee kuntasiirroista päätöksen. Päätös julkaistaan virallisessa lehdessä. Lisäksi siitä lähetetään jäljennös määrätuille viranomaisille, asianomaisille kunnille ja niille maanomistajille, jotka osoitetietoineen saadaan kohtuullisesti selville.

Siikalatvan kunnasta ehdotetaan siirrettäväksi Haapaveden kaupunkiin seuraavat rekisteriyksiköt ja -yksiköiden osat.

Erillisarvot A (kts. kartta), pinta-ala 9,77 ha

<u>Rekisteriyksiköt</u>	<u>Omistajat</u>
791-411-1-21 Sipparila 9,77 ha suuruinen palsta	Vesa Olavi Piippo Marja Liisa Piippo

Erillisarvot B (kts. kartta), pinta-ala 0,50 ha

<u>Rekisteriyksiköt</u>	<u>Omistajat</u>
791-411-1-21 Sipparila 0,50 ha suuruinen palsta	Vesa Olavi Piippo Marja Liisa Piippo

Erillisarvot C (kts. kartta), pinta-ala 0,83 ha

<u>Rekisteriyksiköt</u>	<u>Omistajat</u>
791-411-1-21 Sipparila 0,83 ha suuruinen palsta	Vesa Olavi Piippo Marja Liisa Piippo

Siikalatvan kunnasta ehdotetaan siirrettäväksi Kärsämäen kuntaan seuraavat rekisteriyksiköt ja -yksiköiden osat.

Erillisarvot D (kts. kartta), pinta-ala 2,93 ha

<u>Rekisteriyksiköt</u>	<u>Omistajat</u>
791-411-1-21 Sipparila 2,93 ha suuruinen palsta	Vesa Olavi Piippo Marja Liisa Piippo

Erillisarvot E (kts. kartta), pinta-ala 4,07 ha

<u>Rekisteriyksiköt</u>	<u>Omistajat</u>
791-411-1-21 Sipparila 4,07 ha suuruinen palsta	Vesa Olavi Piippo Marja Liisa Piippo

Siirtoesitystä koskeviin tiedusteluihin vastaa rekisteri-insinööri (DI) Janne-Ville Kinnunen

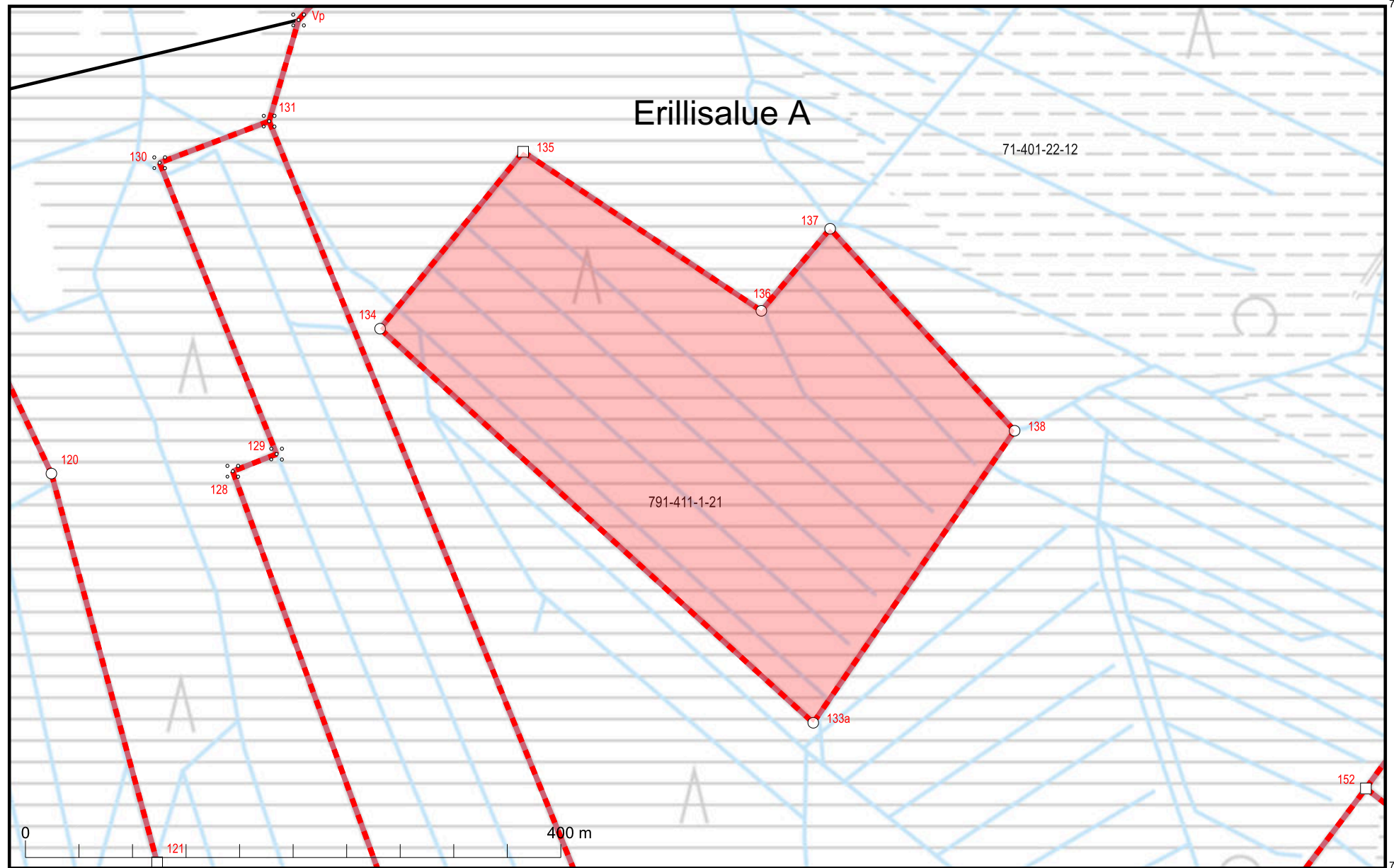
Johtaja

Sähköisesti allekirjoitettu
Heikki Lind

Rekisteri-insinööri (DI)

Sähköisesti allekirjoitettu
Janne-Ville Kinnunen

Liitteet: Kartat siirrettäväksi ehdotetuista alueista.



7107837

7107193

442822

443850



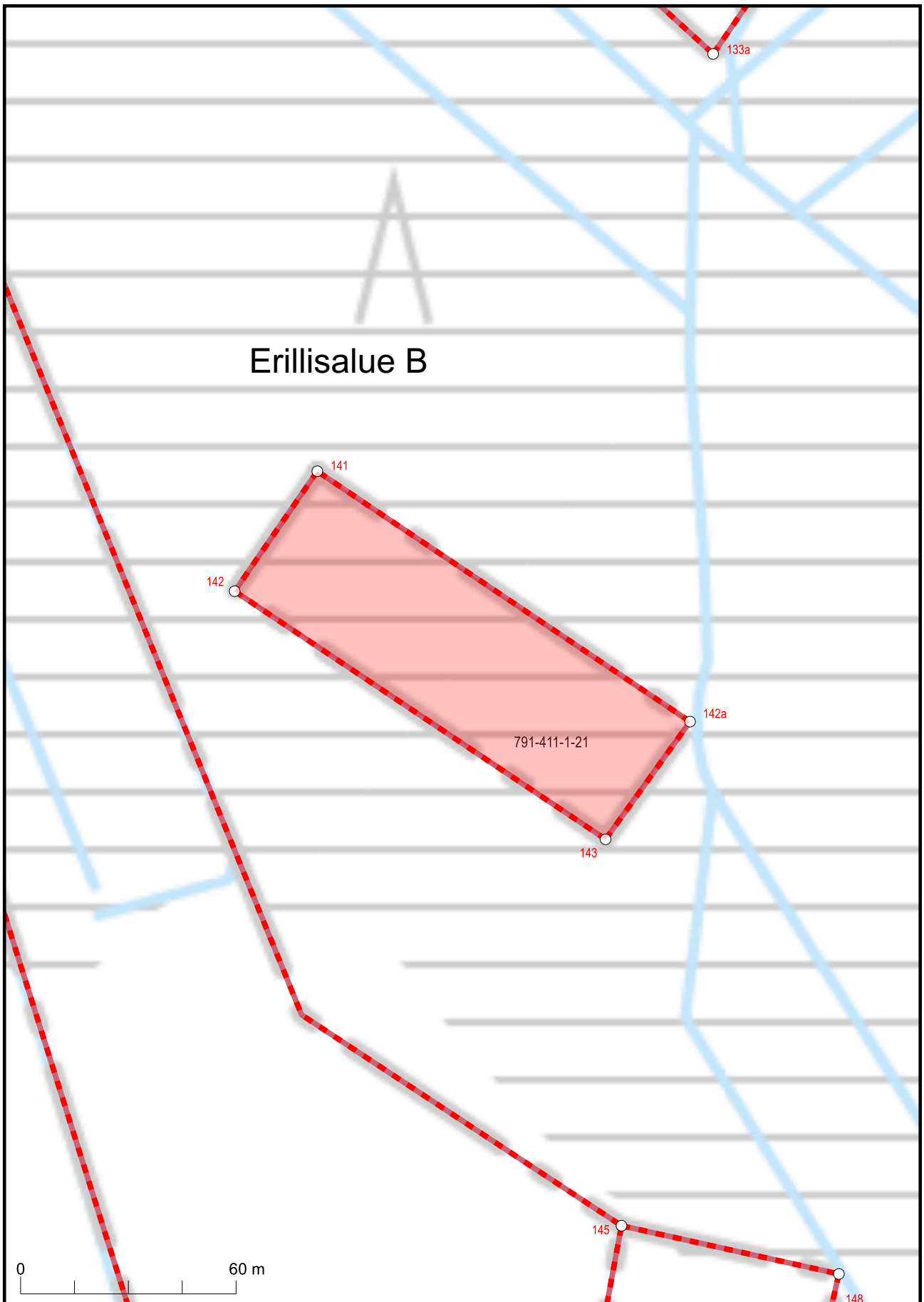
KARTTATULOSTE
Q4413F2, Q4413F4

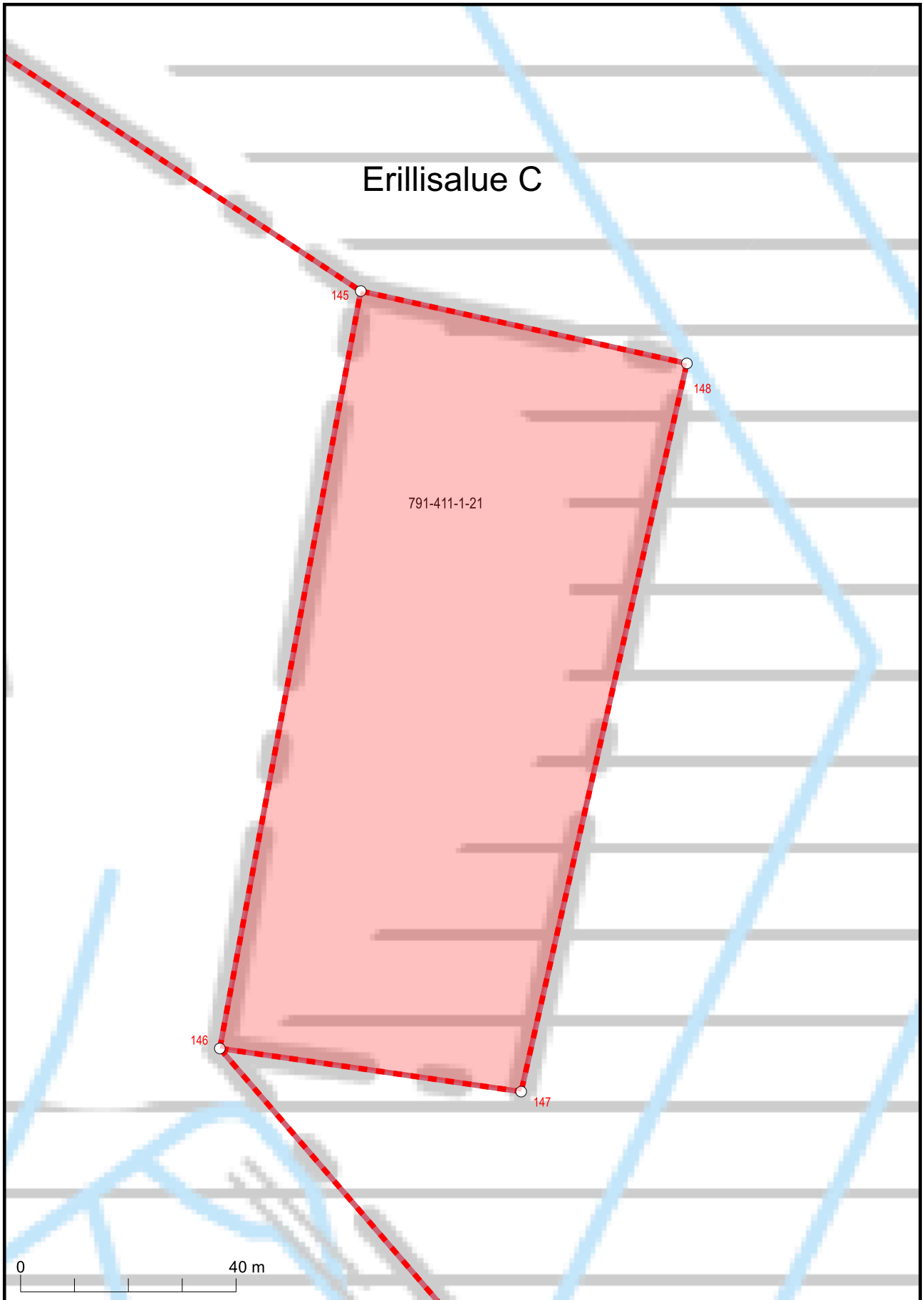
2021-04-16

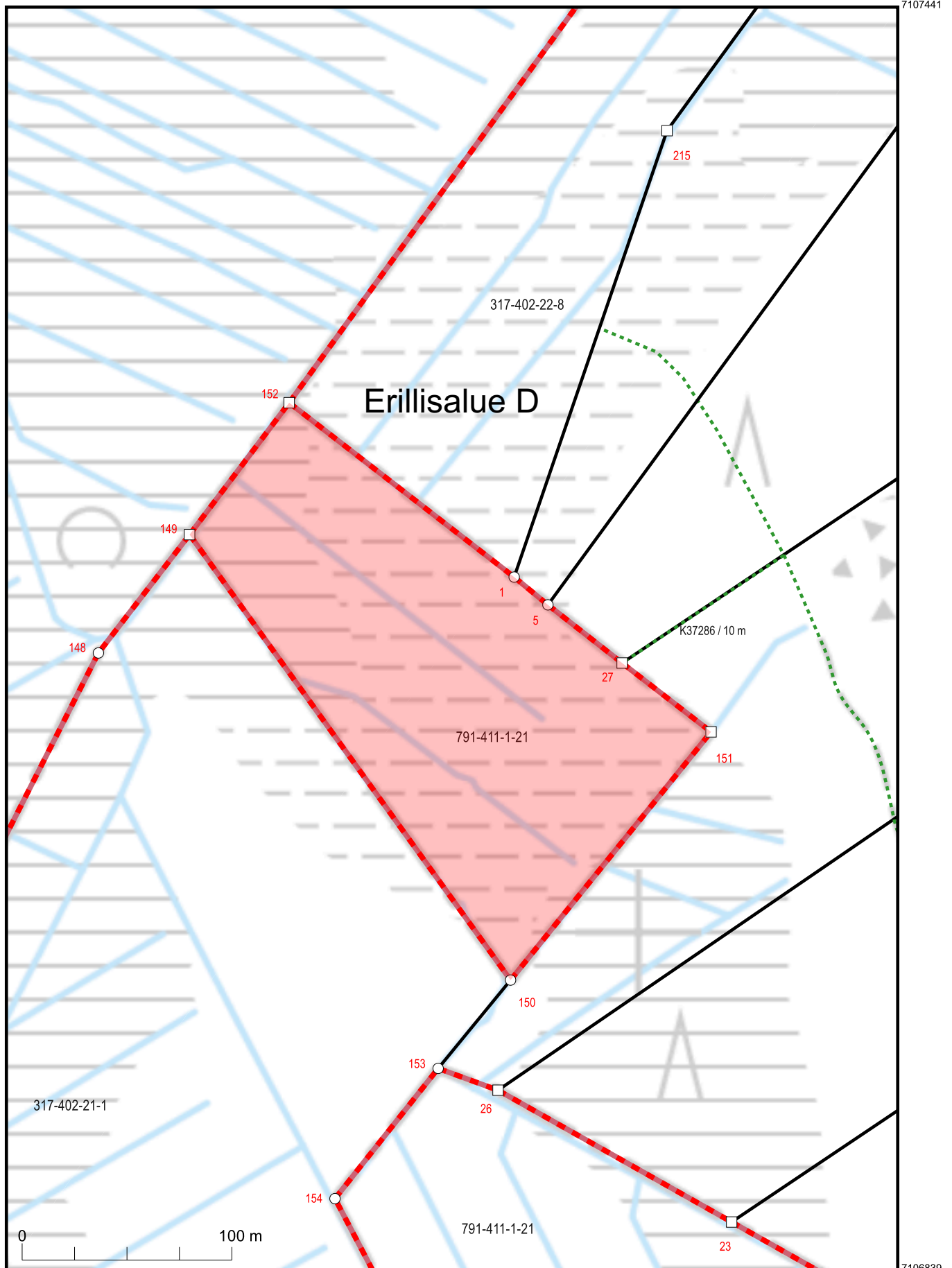
Mittakaava 1:4 000

Koordinaattijärjestelmä: ETRS-TM35FIN

Kartan sijaintitiedoissa voi olla epätarkkuuksia. Kiinteistön tarkka alueellinen ulottuvuus selviää toimitusasiakirjoista ja maastosta.







443701 Kartan sijaintitiedoissa voi olla epätarkkuuksia. Kiinteistön tarkka alueellinen ulottuvuus selviää toimitusasiakirjoista ja maastosta.

Mittakaava 1:2 500
Koordinaattijärjestelmä: ETRS-TM35FIN

7107441

7106839

444126

